

Телефони:	031/893-602 031/893-603 031/893-601 031/893-601	Централа Директор Факс	Текући рачуни:	160-96888-24 330-39000203-07 205-168835-20	Banca Intesa Credit agricole Комерцијална банка
-----------	--	------------------------------	----------------	--	---

КОМУНАЛНО ПРЕДУЗЕЋЕ

84 | 21
1. XI 2019.

Република Србија
Општина Ариље
ул. Светог Ахилија 53
Ариље


Предмет: Мишљење о могућности коришћења издатих услова за потребе израде новог урбанистичког пројекта за подносиоца: Општина Ариље, Ариље, за објекат Котларница на биомасу, место изградње: Општина Ариље, КП. Број 244/5 КО Ариље.

Веа: 79/59 од 23.11.2017. год. и 79/60 од 23.11.2017. год.

Након разматрања Вашег захтева о могућности коришћења издатих техничких услова за потребе израде новог урбанистичког пројекта за прикључак на општинску водоводну и канализациону мрежу (кат. парц. бр. 244/5 КО Ариље), ЈКП „Зелен“ доноси следеће:

Могу се и даље користити технички услови за прикључак на водоводну и канализациону мрежу (Број 79/59 од 23.11.2017. год. и Број 79/60 од 23.11.2017. год.) за потребе пројектовања у поступку израде урбанистичке документације за подносиоца: Општина Ариље, Ариље, за објекат Котларница на биомасу, место изградње: Општина Ариље, КП. Број 244/5 КО Ариље, јер није било промена у развојним плановима ЈКП „Зелен“ Ариље.

Руководилац сл. водов. и канал.,
Милан Ненадић, дипл. маш. инж.



Директор,
Милијанко Митровић, дипл. инж. грађ.



ЈКП „Зелен“ Ариље, 01.11.2019. године

ЈАВНО КОМУНАЛНО ПРЕДУЗЕЋЕ

Зелен
АРИЉЕ

Војводе Мишића бр. 38, 31230 Ариље
e-mail: zelen.arilje@gmail.com
www: http://jkpzelenarilje.rs

ПИБ: 102157825
Матични број: 17268104
Шифра делатности: 3600



Телефони:	031/893-602	Централа	Текући рачуни:	160-96888-24	Banca Intesa	
	031/893-603			330-39000203-07		Credit agricole
	031/893-601			355-1001528-22		Војвођанска банка
	031/893-601			205-168835-20		Комерцијална банка
		Директор				
		Факс				

ЈАВНО КОМУНАЛНО ПРЕДУЗЕЋЕ

"ЗЕЛЕН" АРИЉЕ

Број

29/59

Датум

23.11.2017

Република Србија
Општина Ариље
ул. Светог Ахилија 53
Ариље

Предмет: Технички услови за прикључак на водоводну мрежу за потребе пројектовања у поступку израде урбанистичке документације за подносиоца: Општина Ариље, Ариље, за објекат Котларница на биомасу (дрвна сечка и др.), место изградње: Општина Ариље, КП. Број 244/5 КО Ариље.

Број предмета: 45/41 од 20.11.2017. год. (ваш: 04-404-86/2017)

Након разматрања Вашег захтева за издавање техничких услова за прикључак на општинску водоводну мрежу (кат. парц. бр. 244/5 КО Ариље), ЈКП "Зелен" доноси следеће:

Постоје технички услови за прикључак на водоводну мрежу.

Прикључак се може извести са азбест цементне водоводне линије АСС DN200 на назначеном месту („V“ - АСС DN200 према ситуацији у прилогу), цевоводом од PEHD димензије DN110 и радног притиска од 10 бара ка водомерном шахту.

Водомерни шахт треба да буде заједнички за водоводни и хидрантски прикључак и мора бити водонепропустан од АБ, са избетонираним дном, димензије шахта су 1,50 x 1,50 x 1,20 m са обезбеђеним отвором најмање Ø0,6 m и одговарајућим лив-гвозденим шахт поклопцем.

Водоводни – санитарни прикључак за објекат може се извести из водомерног шахта, после мерне групе коју треба да чине: вентил 3/4" испред водомера, хватач нечистоћа 3/4", водомер 3/4", вентил са испустом 3/4" иза водомера, цевоводом од PEHD DN25, радног притиска од 10 бара.

Прикључак за хидрантску мрежу, такође, извести из водомерног шахта после мерне групе коју треба да чине: водомер Ø100 и посебни вентили Ø100 испред и иза водомера, цевоводом од PEHD DN110, радног притиска од 10 бара.

Сав материјал и опрема морају имати сертификат о квалитету а мерни уређај и гарантни лист.

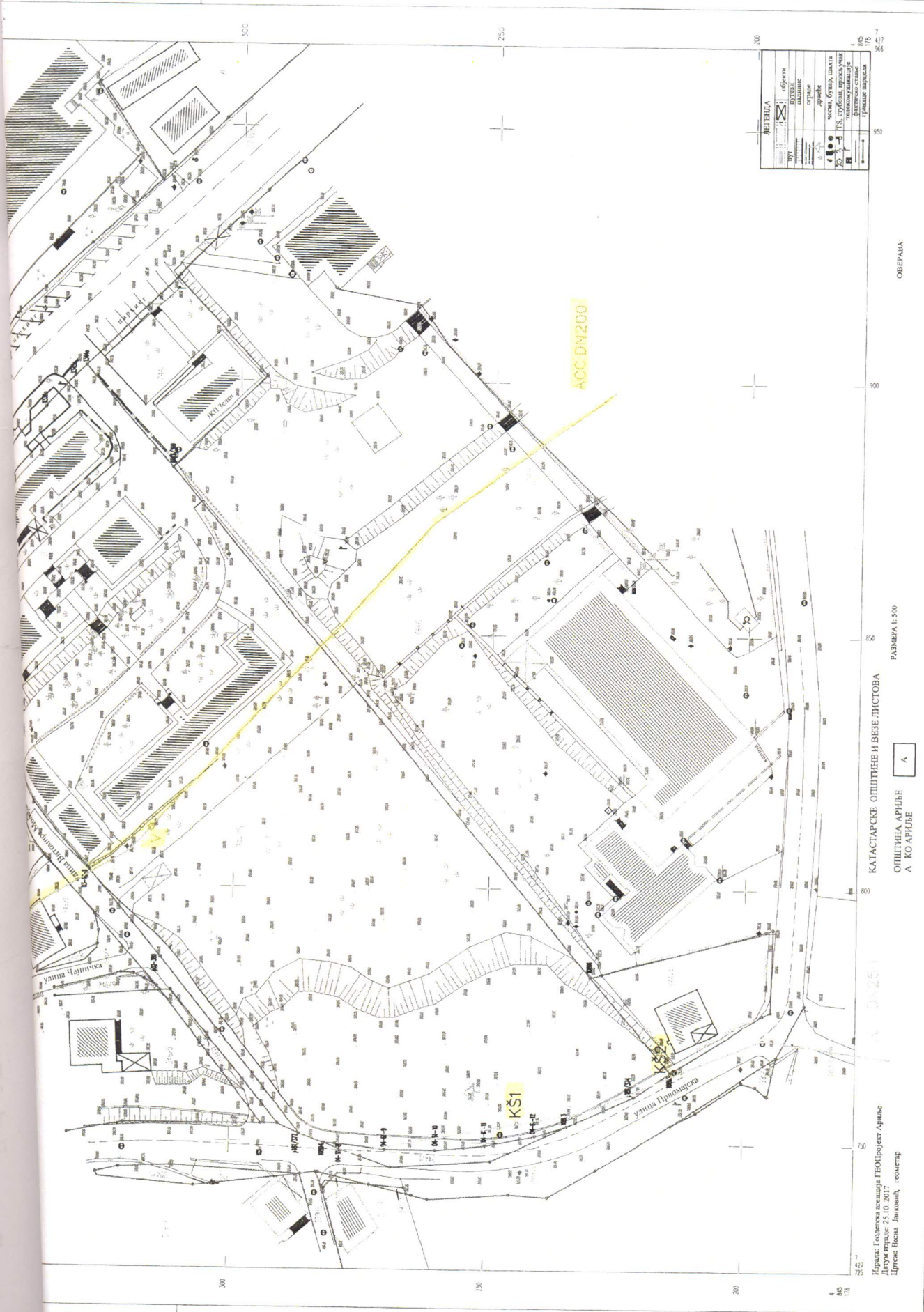
Израду прикључка на водоводну мрежу могу извести само овлашћени радници ЈКП "Зелен".

Трошкове прикључка сноси инвеститор. Све евентуалне спорове по питању имовинско правних односа решава инвеститор.

Руководилац сл. водов. и канал.,
Раде Јовичић, дипл. маш. инж.- спец.



Директор,
Милијанко Митровић, дипл. инж. грађ.



ЛЕГЕНДА	
	објекти
	писти
	поземне
	отрпке
	древке
	кмет. бувар, шпата
	1:5, 1:10, 1:15, 1:20, 1:25, 1:30, 1:35, 1:40, 1:45, 1:50, 1:55, 1:60, 1:65, 1:70, 1:75, 1:80, 1:85, 1:90, 1:95, 1:100
	фактурни ознаке
	границе парцела

ОБЕРАЈА:

РАЗМЕРА 1:500

КАТАСТАРСКЕ ОПШТИНЕ И ВЕЗЕ ЛИСТОВА

ОПШТИНА АРБИЈЕ
А КО АРБИЈЕ

А

Израда: геодетска агенција ГЕОПроект Арбије
Датум израде: 25.10.2017
Др. Весна Јанковић, геодет

Телефони:	031/893-602	Централа	Текући рачуни:	160-96888-24	Banca Intesa
	031/893-603			330-39000203-07	Credit agricole
	031/893-601	Директор Факс		355-1001528-22	Војвођанска банка
	031/893-601			205-168835-20	Комерцијална банка

ЈАВНО КОМУНАЛНО ПРЕДУЗЕЋЕ

"ЗЕЛЕН" Ариље

Број

79/60

Датум

23.11.2017

Република Србија
Општина Ариље
ул. Светог Ахилија 53
Ариље

Предмет: Технички услови за прикључак на општинску канализациону мрежу за потребе пројектовања у поступку израде урбанистичке документације за подносиоца: Општина Ариље, Ариље, за објекат Котларница на биомасу (дрвна сечка и др.), место изградње: Општина Ариље, КП. Број 244/5 КО Ариље.

Број предмета: 45/41 од 20.11.2017. год. (ваш: 04-404-86/2017)

Након разматрања Вашег захтева за издавање техничких услова за прикључак на општинску канализациону мрежу (кат. парц. бр. 244/5 КО Ариље), ЈКП "Зелен" доноси следеће:

Постоје технички услови за прикључак на канализациону мрежу.

Прикључак извести на постојећи шахт КЅ у улици Првомајској на раскрсници са улицом Драгутина Милошевића - Ћикала а према ситуацији у прилогу.

Од ревизионог шахта који се мора урадити на погодном месту поред објекта, канализацију извести ПВЦ цевима пречника мин. Ø160 (према пројекту), са минималним нагибом 1,5% (1,5:100). На месту прикључка на постојећу шахту, пробијени отвор за канализациону цев забетонирати око цеви тако да се обезбеди водонепропусност.

Сав материјал и опрема морају имати сертификат о квалитету.

Трошкове прикључка сноси инвеститор.

Све евентуалне спорове по питању имовинско правних односа или друге спорове решава инвеститор.

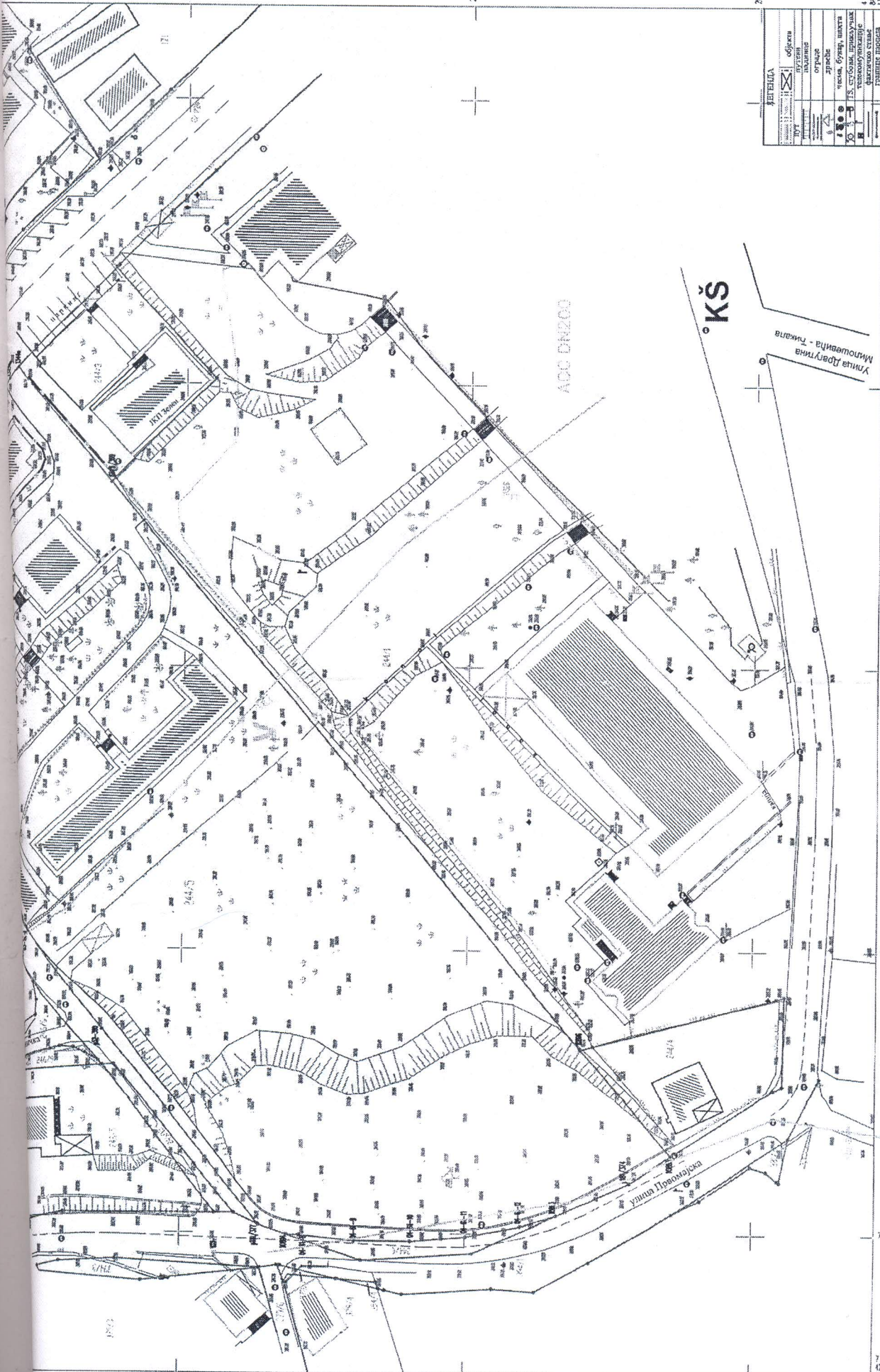
Руководилац сл. водов. и канал.,
Раде Јовичић, дипл. маш. инж.- спец.



Директор,
Миланко Митровић, дипл. инж. грађ.



ЈКП „Зелен“ Ариље, 28.11.2017. године



ЛЕГЕНДА	
објект	објект
павиљент	павиљент
отрча	отрча
дрвца	дрвца
чешма, бунар, шакота	чешма, бунар, шакота
граница катастарске општине	граница катастарске општине
граница листа	граница листа

КАТАСТАРСКЕ ОПШТИНЕ И ВЕЗЕ ЛИСТОВА
 ОПШТИНА АРИЉЕ
 А КО АРИЉЕ

РАЗМЕРА 1:500

А

LDC DN250

Израда: Геодетска агенција ГЕОПРОЈЕКТ Ариље
 Датум израде: 25.10.2017
 С.р.м.: Весна Лалковић, геодетар

ОВЕРАВА:

°KŠ

Улица Дрвљина - Тужана
 Миншевића

ADCC DN200

улица Правоморска